



Σητεία

Ανακαλύψτε την αυθεντική Κρήτη



ΔΗΜΟΣ ΣΗΤΕΙΑΣ
www.sitia.gr

ΔΗΜΟΤΙΚΗ ΕΠΙΤΡΟΠΗ ΤΟΥΡΙΣΤΙΚΗΣ ΑΝΑΠΤΥΞΗΣ

www.cretesitia.gr




Υπουργείο Πολιτισμού και Τουρισμού
Ελληνικός Οργανισμός Τουρισμού
www.visitgreece.gr

Σητεία



Φοινικόδασος Βάι



Το ξηροθερμικό κλίμα της Σητείας, με 300 ημέρες το χρόνο ηλιοφάνεια, ήπιους Χειμώνες, δροσερά Καλοκαίρια και μέση ετήσια θερμοκρασία 20,76° C, είναι ο ιδανικός προορισμός για διακοπές όλο το χρόνο.



Η Σητειακή φιλοξενία

Ο ταξιδιώτης που θέλει να γνωρίσει σε βάθος την αληθινή Κρήτη μπορεί εδώ να αναζητήσει τις αιώνιες ρίζες μιας εξαιρετικής ανθρώπινης συμπεριφοράς και παρουσίας που επέζησε στη Σητεία χάρη στη γενναιοδωρία μιας υπέροχης φύσης, στη δημιουργική σύμμιξη μεγάλων πολιτισμών και χάρη στη γεωγραφική της αυτοτέλεια.

Λένε για την Κρήτη, ότι είναι η Κόρη της Μεσογείου, η ζεστή αγκαλιά της Ευρώπης, μια πόρτα ανοιχτή στη Δύση και στην Ανατολή. Στη Σητεία, αυτά τα χαρακτηριστικά αποκτούν μεγαλύτερες διαστάσεις. Η γεωγραφική της θέση στο ανατολικότερο άκρο της Κρήτης, τα φυσικά της χαρακτηριστικά και η ιστορική της διαδρομή, την αναδεικνύουν σ' έναν από τους τόπους όπου η διαφορετικότητα συντίθεται κατά έναν εκπληκτικό τρόπο. Σταυροδρόμι θαλάσσιων δρόμων, σημείο συνάντησης διαφορετικών και πανάρχαιων πολιτισμών.

"Ένα φυσικό περιβάλλον μοναδικό στην Ελλάδα και την Ευρώπη" όπως το έχουν χαρακτηρίσει οι ειδικοί, είναι ασφαλώς ένας φυσικός και αισθητικός πλούτος εξαιρετικά σπάνιος, πραγματικά μοναδικός.

Αιώνες τώρα ο Σητειακός προσφέρει τη φιλοξενία του μέσα από μια όμορφη και αμοιβαία σχέση με τον ξένο, σαν μια ιεροτελεστία όπου ο επισκέπτης μπορεί να ανακαλύψει τις αλήθειες μιας ανθρώπινης ιστορίας τεσσάρων χιλιάδων χρόνων και μιας αιώνιας φύσης και των γοητευτικών της μύθων. Η φιλοξενία αποκτά βαθύτερο νόημα όταν συνοδεύεται από την απλόχερη προσφορά των προϊόντων της Σητειακής Γης.

Σ' αυτήν την ιεροτελεστία σημαντικό ρόλο έχουν τα προϊόντα του ονομαστού ελαιώνα και αμπελώνα της: Το θαυματουργό και πολυβραβευμένο ελαιόλαδο της και τα φημισμένα από την αρχαιότητα κρασιά της, η υπέροχη τσικουδιά και η γευστικότερη σταφίδα της πόλης.

Επίσης στη Σητεία παράγονται εκλεκτά κηπευτικά, θαυμάσια παραδοσιακά γλυκά, τυροκομικά προϊόντα και μέλι που βραβεύονται σε διεθνείς διαγωνισμούς.

Διαθέτει υψηλού επιπέδου ταβέρνες και εστιατόρια της πιο γνήσιας Κρητικής κουζίνας. Διατηρεί ζωντανό τον πλούσιο λαϊκό της πολιτισμό και στα χωριά της διοργανώνονται κάθε καλοκαίρι παραδοσιακές γιορτές, γλέντια και πολλές άλλες όμορφες πολιτιστικές εκδηλώσεις.

Ο επισκέπτης μπορεί να χαρεί την ομορφιά της φύσης και τις συγκινήσεις της πολιτιστικής κληρονομιάς διασχίζοντας οργανωμένες φυσιολατρικές και πολιτιστικές διαδρομές.

Μπορεί επίσης να απολαύσει πλουσιοπάροχα το κολύμπι και τα θαλάσσια σπορ σε οργανωμένες παραλίες ή να χαλαρώσει σε ερημικές αμμουδερές θάλασσες με κρυστάλλινα νερά καθώς και στα πολλά μικρά ακατοίκητα νησιά, παράδεισοι των φυσιολατρών και των μικρών εξερευνητών του θαλάσσιου κόσμου. Φυσικά μπορεί να διασκεδάσει και με σύγχρονους τρόπους.



Ο Δήμος Σητείας

Ο Δήμος Σητείας, είναι ο ανατολικότερος της Κρήτης με 21.000 κατοίκους και περιλαμβάνει, εκτός της ενότητας Σητείας, τις Δημοτικές ενότητες Ιτάνου στα ανατολικά, Λεύκης στα νοτιοανατολικά και Ανάληψης-Μακρυγιαλού στα νοτιοδυτικά.

Η Σητεία, με 12.000 κατοίκους, είναι μια γραφική πόλη χτισμένη αμφιθεατρικά στην πλαγιά ενός λόφου και αγκαλιάζει το όμορφο λιμάνι και την μεγάλη αμμουδερή παραλία.


Η πόλη της Σητείας προσφέρεται για απλές καθημερινές απολαύσεις. Στην παραλία και στις πλατείες της, στα καταστήματα και τις ταβέρνες, στα καφέ και στα νυχτερινά club της, θα ανακαλύψετε ότι η Σητεία είναι μια ζωντανή πόλη που έχει πολλά να προσφέρει. Η νυκτερινή ζωή της πόλης συνδυάζεται και με υψηλής ποιότητας πολιτιστικές εκδηλώσεις μουσικής, θεάτρου και χορού.

Μην παραλείψετε να επισκεφθείτε τα πλούσια σε εκθέματα, αρχαιολογικό και λαογραφικό μουσείο, τον αρχαιολογικό χώρο του Πετρά και το βρανετσιάνικο φρούριο της Καζάρμας. Κάνετε τις αγορές σας στα καταστήματα της πόλης, αισθανθείτε το θαλασσινό άρωμα απολαμβάνοντας ταυτόχρονα το ποτό ή το γεύμα σας στις γραφικές ταβέρνες του λιμανιού. Γευθείτε τα φρέσκα φρούτα της αγοράς, προϊόντα όλα της Σητειακής γης. Απολαύστε τις υπέροχες γεύσεις των καταπληκτικών ντόπιων γλυκισμάτων, όπως τα φημισμένα καλλιτσούνια και ξεροτήγανα.

Η Σητεία είναι μια πόλη που δέχεται το παρελθόν αλλά αναζητεί και το καινούργιο. Μια πόλη που προσφέρει για όσους αναζητήσουν την ανάμεικτη εικόνα της κρυμμένης μαγείας, της ηρεμίας αλλά της ζωής και ζωντάνιας.

Η Δημοτική ενότητα Σητείας περιλαμβάνει 17 τοπικές κοινότητες. Στη βόρεια πλευρά του Δήμου από τη Σητεία ως το Μόχλος βρίσκονται η Σκοπή, το Χαμέζι με το πολύ αξιόλογο Λαογραφικό του Μουσείο, τα Έξω και Μέσα Μουλιανά, η Μυρσίνη, η Τουρλωτή, η Σφάκα και η Λάστρος. Πρόκειται για παραδοσιακά χωριά, χτισμένα στις πλαγιές των βουνών σε ένα τοπίο που κυριαρχεί η ελιά και η μακρινή θέα της θάλασσας. Ο επισκέπτης μπορεί να απολαύσει κρητικά εδέσματα στα καφενεία και τις ταβέρνες των χωριών αυτών. Το Μόχλος, 35 χιλ από τη Σητεία, είναι ένα παραθαλάσσιο γραφικό ψαροχώρι, με μικρές αμμουδιές και ήπια τουριστική ανάπτυξη. Διαθέτει μικρά και μεγάλα τουριστικά καταλύματα, καφετέριες, μπαρ και φυσικά ψαροταβέρνες πάνω στη θάλασσα.

Στο νότιο οδικό άξονα που οδηγεί στο Μακρυγιαλό και την Ιεράπετρα, βρίσκονται τα χωριά Πισκοκέφαλο, Μαρωνιά, Άγιος Γεώργιος και ο Άγιος Σπυριδωνας. Είναι γραφικά χωριά με πηγές, χτισμένα σε λόφους και πράσινες κοιλάδες. Σε μικρότερους οδικούς άξονες, στην ενδοχώρα, προς νότο βρίσκονται: η Ρούσσα Εκκλησια, ο Σταυρωμένος το Κασιδώνι και η Σίτανος, ενώ με κατεύθυνση νοτιοδυτικά είναι τα Αχλάδια, τα Κρυά και η Δαφνη. Πρόκειται για μικρά παραδοσιακά ορεινά χωριά με καταπληκτική θέα.



Υπηρεσίες & Τουριστικές υποδομές...

Δημοτική Ενότητα Ιτάνου: Περιλαμβάνει τα Δημοτικά Διαμερίσματα Παλαϊκάστρου, Ζάκρου και Καρυδίου.

Οι άπειρες φυσικές ομορφιές και τα διάσπαρτα μνημεία ιστορίας και πολιτισμού κάνουν αυτόν τον τόπο επιθυμητό και ελκυστικό στα μάτια πολλών επισκεπτών, που θεωρούν το ανατολικότερο αυτό κομμάτι της Κρήτης σαν ένα από τους τελευταίους εναπομείναντες εναλλακτικούς - φυσιολατρικούς προορισμούς για τις διακοπές τους.

Το Παλαϊκάστρο με 1300 κατοίκους, 16 χλμ ανατολικά της Σητείας, είναι η έδρα της ενότητας, το μεγαλύτερο χωριό της Σητείας και ένας από τους πιο ζωντανούς και αναπτυσσόμενους οικισμούς του Δήμου, με τα γόνιμα εδάφη, τις σπουδαίες αρχαιότητες και τις θαυμάσιες παραλίες του. Στο χωριό υπάρχει λαογραφικό μουσείο και το καλοκαίρι πραγματοποιούνται πολιτιστικές εκδηλώσεις. Διαθέτει σύγχρονες υποδομές διαμονής, εστίασης, τράπεζες, μαγαζιά και φαρμακεία.

Η Ζάκρος, 36 χλμ. από τη Σητεία, είναι ένα καταπράσινο παραδοσιακό χωριό 800 κατοίκων, με όμορφη πηγή και μουσείο νερού. Από το χωριό ξεκινάει το φαράγγι των Νεκρών που καταλήγει στην Κάτω Ζάκρο, δίπλα στα ερείπια του τέταρτου μεγαλύτερου Μινωικού ανακτόρου στην Κρήτη.

Η Κάτω Ζάκρος βρίσκεται σε έναν πανέμορφο όρμο με πλούσια αμμουδιά και διαθέτει μικρά τουριστικά καταλύματα ιδανικά για ήρεμες διακοπές.

Δημοτική Ενότητα Λεύκης: Περιλαμβάνει τα δημοτικά διαμερίσματα Αγίας Τριάδας, Απιδίων, Αρμένων, Ζήρου, Παπαγιαννάδων και Χανδρά. Έδρα της ενότητας είναι το χωριό Ζήρος με 779 κατοίκους.

Ο Ξερόκαμπος είναι παραθαλάσσιος οικισμός μεταξύ Ζάκρου και Γούδουρα 49 χμ από τη Σητεία μέσω Ζήρου. Χάρη στο αφρικανικό, εξωτικό του χρώμα, τις όμορφες αμμώδεις παραλίες του και την καθαρή θάλασσα, προσελκύει πολλούς τουρίστες.

Ο Γούδουρας είναι παραθαλάσσιο και φημισμένο ψαροχώρι, 12 χλμ ανατολικά του Μακρού Γιαλού με υπέροχες παραλίες. Και οι δύο παραπάνω παραθαλάσσιοι οικισμοί διαθέτουν μικρά τουριστικά καταλύματα, καφετέριες και ταβέρνες.

Περιοχή Ανάληψης-Μακρού Γιαλού: Περιλαμβάνει τα δημοτικά διαμερίσματα Λιθινών, Περβολακίων, Πεύκων και Χρυσοπηγής.

Η Ανάληψη-Μακρού Γιαλός είναι παραλιακός τουριστικός οικισμός στο Νότιο άξονα, 35 χλμ. από τη Σητεία. Λόγω της γραφικότητας των θαυμάσιων αμμουδερών ακτών του, των γόνιμων εδαφών και του ήπιου κλίματος του, αναπτύχθηκε έντονα τόσο στο γεωργικό όσο και στον τουριστικό τομέα τις τελευταίες δεκαετίες. Με το γειτονικό οικισμό του Κουτσουρά αποτελεί ενιαία πολεοδομική ενότητα που εξελίσσεται σε σύγχρονη πόλη προσφέροντας κάθε είδους τουριστικές υποδομές, εμπορικά καταστήματα, τράπεζες, ταχυδρομείο και Αστυνομικό Τμήμα.



Παλαϊκάστρο



Ζάκρος



...ανά περιοχή

Ο Δήμος Σητείας διαθέτει όλες εκείνες τις υπηρεσίες και τις υποδομές που μπορεί να χρειαστεί ο επισκέπτης για την ασφαλή, άνετη και ευχάριστη διαμονή του. Λιμάνι, Αεροδρόμιο, Τράπεζες, Δημόσιες Υπηρεσίες, Νοσοκομείο, Αστυνομικά τμήματα, Πυροσβεστική Υπηρεσία, Υπηρεσίες προστασίας πολιτών και καταναλωτών, Αγορανομία, Υγειονομικές Υπηρεσίες, Κέντρα Υγείας, Τουριστικές Υπηρεσίες, Τουριστική Αστυνομία, Ταξιδιωτικά πρακτορεία και Υπηρεσία Πολιτικής Αεροπορίας, βρίσκονται στην διάθεσή του.

Αεροπορικώς: Η πόλη της Σητείας διαθέτει σύγχρονο αεροδρόμιο και εξυπηρετεί μικρά και μεγάλα αεροπλάνα σε πτήσεις εσωτερικού για Αθήνα, Αλεξανδρούπολη, Πρέβεζα, Κάσο, Κάρπαθο, Ρόδο και εξωτερικού προγραμματισμένες ή ναυλωμένες (charter).

Ακτοπλοϊκώς: Η Σητεία διαθέτει εμπορικό λιμάνι - επιβατικό σταθμό που εξυπηρετεί μεγάλα επιβατικά πλοία και συνδέει τη Σητεία με τον Πειραιά, τα νησιά των Κυκλάδων και τα Δωδεκάνησα. Επίσης στο γραφικό λιμάνι της πόλης λειτουργεί και μαρίνα που φιλοξενεί ιστιοπλοϊκά σκάφη.

Οδικώς: Η πρόσβαση στην περιοχή γίνεται από δύο κεντρικούς οδικούς άξονες, τον Βόρειο και τον Νότιο. Ο βόρειος οδικός άξονας συνδέει τη Σητεία με τον Άγιο Νικόλαο και το Ηράκλειο. Ο νότιος οδικός άξονας συνδέει τη Σητεία με την Ιεράπετρα και τη Νότια Κρήτη. Υπάρχουν τακτικά καθημερινά δρομολόγια με άνετα και ασφαλή λεωφορεία. **Κ.Τ.Ε.Λ. Ηρακλείου-Λασιθίου στη Σητεία. Τηλ. +30 28430.22272. www.ktel.gr**

Ανακαλύψτε τη δική σας Σητεία με τις διαδρομές που εσείς θα επιλέξετε ακολουθώντας τους δρόμους που θα σας συγκινήσουν, γνωρίζοντας την απλότητα και την ευγένεια των κατοίκων του νοτιοανατολικότερου ευρωπαϊκού Δήμου. Η περιοχή της Σητείας αποτελεί ενιαία τουριστική ενότητα. Οι τουριστικές της περιοχές: η Πόλη της Σητείας, ο Μακρύ Γιαλός, το Παλαϊκάστρο και το Μόχλος διαθέτουν όλα τα είδη ξενοδοχείων τουριστικών καταλυμάτων αλλά και υπηρεσίες εστίασης και διασκέδασης, σε υψηλή ποιότητα και καλές τιμές.

Επίσης οι μικρότεροι παραθαλάσσιοι τουριστικοί οικισμοί: η Κάτω Ζάκρος, ο Ξερόκαμπος και ο Γούδουρας, προσφέρουν μικρότερες αλλά πολύ καλές τουριστικές υποδομές για ήρεμες διακοπές. Η Σητεία σας περιμένει για τις πιο όμορφες και "γεμάτες" διακοπές σας το καλοκαίρι αλλά και ολόκληρο το χρόνο λόγω του ήπιου κλίματος και της αδιάπτωτης ζωντανίας της.



Σητεία



Χιώνα



Ανάληψη - Μακρύ Γιαλός



Κάτω Ζάκρος

Αρχαιότητες

Ένα ταξίδι στη Σητεία είναι ένα προσκύνημα στις πηγές του ευρωπαϊκού πολιτισμού! Ο μινωικός πολιτισμός ως γνωστόν, είναι ο πρώτος πολιτισμός υψηλής στάθμης στον Ευρωπαϊκό χώρο. Εδώ στην Ανατολική Κρήτη, στη Ζάκρο, στο Παλαίκαстро, στον Πετρά, στο Μόχλος και στην Ψύρα, βρίσκονται τα πρώτα κέντρα και τα πρώτα λιμάνια του Μινωικού Πολιτισμού και αναφέρονται γοητευτικοί και αρχαιότατοι μύθοι. Ο Δίας ο βασιλιάς των θεών, σύμφωνα με το μύθο, μεταμορφωμένος σε λαμπερό ταύρο άρπαξε την όμορφη κόρη του Βασιλιά της Φοινίκης, την Ευρώπη. Την έβαλε στη πλάτη του και κολυμπώντας την έφερε στην Κρήτη. Κάπου εδώ σ' ένα όμορφο ακρογιάλι στο Παλαίκαстро και το Βαΐ την απίθωσε στη Γη για να ξεκουραστεί και ύστερα συνέχισαν την πορεία τους μέχρι το Δικταίο άντρο και τη Γόρτυνα.

Το εξαιρετικά πλούσιο και λαμπερό παρελθόν της περιοχής πιστοποιούν οι πολλές και μεγάλες αρχαιολογικές ανασκαφές και ιστορικές έρευνες που έγιναν και γίνονται από Έλληνες και ξένους τα τελευταία 100 και πλέον χρόνια στο χώρο της Επαρχίας Σητείας.

Πραγματικά η Επαρχία Σητείας είναι μια από τις αρχαιοβριθέστερες αναλογικά περιοχές της Ελλάδας και ολόκληρου του κόσμου, διαθέτοντας περισσότερους από 80 αρχαιολογικούς χώρους.

Σπουδαιότεροι Αρχαιολογικοί χώροι

- Μινωικό Ανάκτορο της Ζάκρου
- Μινωική πόλη του Παλαίκαστρου
- Μινωικός οικισμός του Μόχλους
- Μινωικό νεκροταφείο Αγίας Φωτιάς
- Μινωικό ανάκτορο του Πετρά
- Μινωικά μέγαρα-επαύλεις στη Σητεία
- Μινωικές επαύλεις στο Μακρύ Γιαλό
- Ετεοκρητική Πραισός
- Δωρική Ίτανος
- Ελληνιστικός οικισμός Τρυπητού
- Ελληνιστικός οικισμός Ξερόκαμπου
- Ρωμαϊκή Λεύκη (Κουφονήσι)



Μινωική Πόλη Παλαίκαστρου



Μινωικό Ανάκτορο Πετρά

Μεσαιωνικά Κτίσματα

Όλες οι ιστορικές περιόδους έχουν αφήσει ανεξίτηλα τα σημάδια τους στη γη της Σητείας. Μετά το τέλος της Μινωικής περιόδου, η χώρα των Πραισίων συνέχισε μέσα σε εχθρικό περιβάλλον, αυτό των κατακτητών Δωριέων, τη μινωική της πορεία μέχρι που καταστράφηκε από την ισχυρή πόλη των Ιεραπυτνίων. Την ελληνική και ελληνιστική περίοδο διαδέχτηκε η ρωμαϊοκρατία, αφήνοντας κι αυτή τα δικά της σημάδια. Οι ρωμαϊκές ιχθυοδεξαμενές στη Σητεία, το ρωμαϊκό θέατρο στο Κουφονήσι, και άλλα ερείπια μαρτυρούν το πέρασμα των Ρωμαίων και τη σπουδαιότητα της επαρχίας κατά τους χρόνους αυτούς.

Κατά την βυζαντινή περίοδο που ακολουθεί αλλά και κατά την ενετοκρατία, δημιουργήθηκαν στην επαρχία νέα φρούρια, καινούργιοι οικισμοί, σπουδαία λιμάνια, μεγάλες και μικρές γραφικές εκκλησίες. Όσο κι αν αποτελούν εύκολη λεία πειρατών και ληστών, η σητειακή γη και τα χωριά της συνεχίζουν μια πολιτισμική πορεία αδιάκοπη και σημαντική.

Το φρούριο της Καζάρμας, οι διάσπαρτοι φεουδαρχικοί πύργοι και τα λαμπερά οικοδομήματα, όπως αυτά της Ετίας και της Βόιλας, οι νέοι οικισμοί που χτίζονται πάνω σε παλιούς ερειπωμένους, όπως το φρούριο στο Λιόπετρο, οι vigiliae και οι βάρδιες, τα μεγάλα αρχοντικά και οι πλούσιες επαύλεις, τα ισχυρά τείχη και τα πρόχειρα τειχίσματα, είναι σημάδια μιας μακρόχρονης βενετσιάνικης εγκατάστασης που μπορεί να συναντήσει ο καθένας στο διάβα του.



Μεσαιωνικός οικισμός Βόιλας



Ενετική έπαυλη Ετίας



Φρούριο Λιόπετρο



Κρήνη στη Βόιλα



Μινωικό Ανάκτορο Κάτω Ζάκρου



Ενετικό φρούριο Καζάρμα

Μοναστήρια

Τα μοναστήρια και οι εκκλησίες αποτελούν ένα ιδιαίτερο χαρακτηριστικό της Κρητικής υπαίθρου και ιδιαίτερα της Σητείας. Διασκορπισμένα σε ολόκληρη την περιοχή, αποτελούν σημαντικά θρησκευτικά και ιστορικά μνημεία. Τοποθετημένα σε εξαιρετικές τοποθεσίες, αλλά και κατασκευασμένα με ιδιαίτερη αρχιτεκτονική, αποτελούν σημαντικά αξιοθέατα και σημεία αναφοράς για κάθε επισκέπτη.

Μονή Τοπλού: Ένα από τα μεγαλύτερα και σπουδαιότερα μοναστήρια της Κρήτης. Βρίσκεται 10 χλμ. ανατολικά της Σητείας στη βάση του Ακρωτηρίου Κάβο-Σίδερος. Το κτιριακό του συγκρότημα είναι επιβλητικό και έχει φρουριακή μορφή. Το μοναστήρι ιδρύθηκε τον 16ο αιώνα γύρω από το μικρό ναό της Παναγίας που υπήρχε εκεί από τον 14ο αιώνα, όπως φαίνεται από «σπαράγματα» των τοιχογραφιών του. Διαθέτει μεγάλο αριθμό σημαντικών λατρευτικών εικόνων του 14ου και 15ου αιώνα. Η Μονή διαθέτει μεγάλες γεωργικές εκτάσεις όπου γίνεται παραγωγή βιολογικού ελαιολάδου και κρασιού. Στις σύγχρονες εγκαταστάσεις της Μονής, ο επισκέπτης μπορεί να δοκιμάσει και να αγοράσει τα φημισμένα αυτά τοπικά προϊόντα.

Μονή Καψά: Στο ανατολικό χείλος της εξόδου του φαραγγιού των Περβολακίων, 5 χλμ. Ανατολικά από το Μακρύ Γιαλό, κτισμένη στον απότομο βράχο, βρίσκεται η Μονή Καψά, αφιερωμένη στον Ιωάννη τον Πρόδρομο. Ιδρύθηκε τον 15ο αιώνα, καταστράφηκε κατά την Τουρκοκρατία και ανακαινίστηκε από τον Γεροντογιάννη από το 1861 και μετά. Η θέα του Λιβουκού Πελάγους από τη Μονή είναι μαγευτική.

Μονή Παναγίας Φανερωμένης: Μικρό μοναστήρι 9 χλμ. ΒΔ της Σητείας χτισμένο στην κορυφή ενός όμορφου φαραγγιού. Το όνομα του μοναστηριού (Φανερωμένη) δόθηκε από μια εικόνα της Παναγίας που βρέθηκε σε μια μικρή σπηλιά δίπλα στην εκκλησία.

Μονή Αγίας Σοφίας Αρμένων: Μονή ερημωμένη στην περιφέρεια της τοπικής κοινότητας Αρμένων, Δήμου Σητείας. Ήταν κτισμένη πάνω σε γήλοφο, κοντά στο χωριό Ετιά. Ιδρύθηκε την περίοδο της Ενετοκρατίας, τον 14ο αιώνα.



Μονή Καψά



Μονή Φανερωμένης



Μονή Αγ. Σοφίας Αρμένων

Μουσεία

Η μακρόχρονη αρχαιολογική και ιστορική έρευνα στην επαρχία Σητείας έχει φέρει στο φως σπάνια και πολύτιμα ευρήματα και στοιχεία όλων των πολιτισμών από την νεολιθική εποχή και την μινωική αρχαιότητα μέχρι και τα νεότερα χρόνια. Οι μεγάλοι πολιτισμοί που έχουν ανθίσει στην γη της Σητείας, που θεωρείται μια από τις αρχαιοβριθέστερες περιοχές του κόσμου, μας έχουν κληροδοτήσει υπέροχα δείγματα του υλικού και πνευματικού τους πλούτου, που εκτίθενται σήμερα στα διάφορα Μουσεία της επαρχίας.

Αρχαιολογικό Μουσείο Σητείας:

Μοναδικά εκθέματα από τις ανασκαφές της Ζάκρου, του Μόχλου, της Ψείρας, του Παλαίκαστρου, της Πραισού, της Ιτάνου, της Αγίας Φωτιάς, της Λεύκης, του Μακρύ Γιαλού και των άλλων σημαντικών Μινωικών κέντρων της Ανατολικής Κρήτης, προσφέρουν μια ανεπανάληπτη εμπειρία στον επισκέπτη. Πολλά από τα εκθέματα αναφέρονται στην ελιά, στο αμπέλι, στην κτηνοτροφία, την αλιεία, τη μελισσοκομία και τους άλλους τομείς του αγροτικού βίου.

Λαογραφικά Μουσεία:

Σημαντικά λαογραφικά μουσεία βρίσκονται στη πόλη της Σητείας, στο Χαμέζι και το Παλαίκαстро και μικρότερες λαογραφικές συλλογές στο Χανδρά και τους Πεύκους. Σε ειδικά διαμορφωμένους χώρους εκτίθενται σε θεματικές ενότητες, αντικείμενα που αντιπροσωπεύουν τις εκφράσεις του κρητικού λαϊκού πολιτισμού και του αγροτικού και ποιμενικού βίου.

Μουσεία Μονής Τοπλού:


Στη Μονή Τοπλού υπάρχουν δύο πολύ σημαντικά μουσεία. Ένα μουσείο εικόνων και βιβλίων, θρησκευτικών κειμηλίων και εκκλησιαστικών ειδών και ένα μουσείο χαρακτηριστικής και ιστορικών κειμηλίων. Αλλά και το ίδιο το μοναστήρι είναι ένα λαμπρό και εξαιρετικά ενδιαφέρον μνημείο που έχει αναστηλωθεί πρόσφατα κατά υποδειγματικό τρόπο.

Μουσείο Νερού Ζάκρου:

Το Μουσείο Νερού της Ζάκρου στεγάζεται στους αναστηλωμένους νερόμυλους. Είναι ένα θεματικό μουσείο που στόχο έχει να συγκεντρώσει ότι αντικείμενο ή άλλο υλικό είναι σχετικό με τη χρήση του νερού από περασμένες εποχές αλλά και να αναδείξει τη σπουδαιότητα του νερού και στις μέρες μας.



Μουσείο νερού Ζάκρου



Μονή Τοπλού



Μονή Τοπλού



Αρχαιολογικό Μουσείο Σητείας



Ο Δήμος Σητείας διαθέτει πλήθος παραλιών με κρυστάλλινα καθαρά νερά, εκπληκτικής ομορφιάς. Άλλες είναι ερημικές και προσφέρονται για ιδανικές, μοναχικές και ήρεμες στιγμές, ενώ άλλες είναι πολυσύχναστες, οργανωμένες και πιστοποιημένες με τη γαλάζια σημαία. Οι σημαντικότερες από αυτές είναι:

ΠΑΡΑΛΙΑ ΣΗΤΕΙΑΣ

Η όμορφη & οργανωμένη παραλία της Σητείας μήκους 2,5χλμ απλώνει την απέραντη αμμουδιά της στα πόδια της πόλης και προσφέρει όλες τις υπηρεσίες, τις ανέσεις και την ασφάλεια που επιθυμεί ο επισκέπτης. Πολυσύχναστη παραλία βραβευμένη με 3 γαλάζιες σημαίες προσφέρεται για κάθε είδους θαλάσσια σπορ: Jet-ski, Surfing, θαλάσσιο σκι, θαλάσσιο ποδήλατο, ιστιοπλοΐα, καταδύσεις, canoe - cayak.

ΠΑΡΑΛΙΑ ΚΟΥΡΕΜΕΝΟΥ

Η παραλία του Κουρεμένου είναι μια σχετικά οργανωμένη παραλία, μήκους 1,5km με ψιλή άμμο, καταγάλανα νερά και αλμυρίκια που προσφέρουν τον ίσκιο τους. Ο αέρας στην περιοχή είναι ιδανικός και η παραλία αποτελεί πρόκληση γι' αυτούς που αγαπούν το windsurfing. Το μέρος είναι πολύ δημοφιλές σε όλη την Ευρώπη στους λάτρεις της ιστιοσανίδας. Στην παραλία υπάρχει σχολή windsurfing και όμορφα ταβερνάκια όπου μπορείτε να απολαύσετε το φαγητό σας.

ΠΑΡΑΛΙΑ ΜΑΡΙΔΑΤΗ

Όμορφη απομονωμένη αμμώδης παραλία μεταξύ Κουρεμένου και Βάι για όσους επιζητούν απόλυτη ηρεμία. Κοντά υπάρχει εστιατόριο και διαμερίσματα.

ΠΑΡΑΛΙΑ ΧΙΩΝΑΣ

Η πανέμορφη παραλία της Χιώνας που βρίσκεται 1χλμ. από το Παλαίκαстро, έχει λευκή άμμο, αμμώδη βυθό και ρηχά νερά. Η παραλία δεν είναι οργανωμένη, αλλά υπάρχουν αρκετά αλμυρίκια που προσφέρουν τον ίσκιο τους. Ανατολικά της παραλίας υπάρχουν πολλοί μικροί κολπίσκοι με παρθένες αμμουδιές. Οι ψαροταβέρνες της Χιώνας φημίζονται για την κακαβιά τους (παραδοσιακή ψαρόσουπα).



ΠΑΡΑΛΙΑ

ΙΤΑΝΟΣ - ΕΡΗΜΟΥΠΟΛΗ

Η Ίτανος ή Ερημούπολη βρίσκεται περίπου 25χλμ. ανατολικά της Σητείας και 1χλμ. από το φοινικόδασος του Βάι. Εκεί υπάρχουν τρεις παραλίες όσοι και οι κόλποι της περιοχής. Ερχόμενοι εδώ μπορείτε να συνδυάσετε το μπάνιο σας με μια επίσκεψη στον αρχαιολογικό χώρο της αρχαίας Ίτανου, από όπου προέρχεται και το όνομα της περιοχής. Αν είστε και λάτρεις των καταδύσεων ή αν απλά σας αρέσει να κολυμπάτε με μάσκα, θα ξετρελαθείτε χαζεύοντας το τμήμα της αρχαίας Ίτανου που βρίσκεται μέσα στο βυθό.

ΠΑΡΑΛΙΕΣ ΚΑΤΩ ΖΑΚΡΟΥ

Οι τρεις παραλίες της Κάτω Ζάκρου (μια μεγάλη και δύο πιο μικρές) βρίσκονται σε απόσταση 7 χλμ από το γραφικό χωριό της Ζάκρου. Τα νερά είναι καταγάλανα και πεντακάθαρα και οι παραλίες είναι άλλοτε στρωμένες με πετραδάκια και άλλοτε με ψιλή άμμο. Πρόκειται για ένα από τα ωραιότερα και πιο απομονωμένα μέρη της νοτιοανατολικής Κρήτης που θα σας κερδίσει με την πρώτη ματιά. Στο λιμανάκι της Κάτω Ζάκρου μπορείτε εκτός από το μπάνιο σας να απολαύσετε και εξαιρετικό φαγητό στις Ταβέρνες που υπάρχουν κατά μήκος της παραλίας.

ΜΟΧΛΟΣ

Στη μικρή αμμώδη παραλία του όμορφου ψαροχωριού Μόχλος και στους μικρούς και γραφικούς ορμίσκους που υπάρχουν ανατολικά και δυτικά, μπορείτε να κολυμπήσετε και να χαρείτε την καθαρή θάλασσα. Λίγα μέτρα έξω από το χωριό και στο απέναντι νησάκι του Αγίου Νικολάου δεσπόζουν τα ερείπια ενός σημαντικού μινωικού οικισμού. Στο χωριό υπάρχουν ταβέρνες και καφετέριες στις οποίες μπορείτε να απολαύσετε παραδοσιακά φαγητά, φρέσκο ψάρι και το ποτό σας.



Οι ομορφότερες παραλίες ανά περιοχή

Περιοχή Σητείας

Σητεία
Αγία Φωτιά
Πλατάνι
Παπαδιόκαμπος
Ρίχτης
Μόχλος

Περιοχή Παλαίκαστρου

Βάι
Ίτανος - Ερημούπολη
Χιώννα
Κουρεμένος
Μαριδάτη
Τέντα
Σχοινιάς
Καρούμες

Περιοχή Ζάκρου

Κάτω Ζάκρος κεντρική
Λιμανάκι
Αλμυρίκι

Περιοχή Ξεροκάμπου

Ξερόκαμπος κεντρική
Ποταμός
Κατσουνάκι
Άργιλος
Γεροντόλακος
Της Λυγιάς ο λάκος
Αμμάτου
Αγία Ειρήνη

Περιοχή Γούδουρα

Στου Θεωρή
Βοτσαλάκι
Γούδουρα κεντρική
Λιβάρι

Νήσος Κουφονήσι

Περιοχή Μακρυγιαλού

Ανάληψη
Λιμανάκι
Λαγούφας
Διασκάρι
Λαγκάδα
Αμμούδι
Καλό Νερό - Στάουσα

ΠΑΡΑΛΙΕΣ ΜΑΚΡΥΓΙΑΛΟΥ Στην περιοχή Αναληψης –Μακρύ γιαλού υπάρχει πλήθος εκπληκτικών αμμουδερών παραλιών. Κάποιες είναι απόμερες όπως το Αμμούδι και άλλες είναι κοντά σε μικρούς οικισμούς όπως το Καλό Νερό, η Λαγκάδα και το Διασκάρι. Υπάρχουν και οργανωμένες παραλίες που βρίσκονται μέσα στο μεγάλο τουριστικό οικισμό Ανάληψης-Μακρύ Γιαλού. Πρόκειται για πολυσύχναστες παραλίες με ρηχά κρυστάλλινα νερά και λεπτή άμμο, γεγονός που τις καθιστά ιδανικές για οικογένειες με παιδιά. Στην άκρη της μεγάλης παραλίας βρίσκεται το γραφικό λιμανάκι όπου δένουν τα αλιευτικά σκάφη. Στην περιοχή υπάρχουν πολλές ταβέρνες και καφετέριες, μπαρ και φυσικά ξενοδοχεία και διαμερίσματα.

ΠΑΡΑΛΙΕΣ ΓΟΥΔΟΥΡΑ

Ο Γούδουρας είναι ένα μικρό παραθαλάσσιο χωριό στο Λυβικό Πέλαγος. Φημισμένο ψαροχώρι με όμορφες παραλίες και κρυστάλλινα νερά. Στο χωριό θα βρείτε ταβέρνες, ενοικιαζόμενα δωμάτια & καφετέριες.

ΝΗΣΟΣ ΚΟΥΦΟΝΗΣΙ

Το Κουφονήσι με τη λευκή άμμο να καλύπτει το μεγαλύτερο μέρος του νησιού, τις μαγευτικές παραλίες με τα δροσερά καθαρά νερά σε γαλάζιες και τουρκουάζ αποχρώσεις, σε προκαλούν να κολυμπήσεις. Το παρθένο τοπίο με το έντονο Αφρικανικό χρώμα θα σας μαγέψει. Επισκεφθείτε τα ερείπια του μεγάλου Ρωμαϊκού θεάτρου των 1000 θέσεων.

ΠΑΡΑΛΙΕΣ ΞΕΡΟΚΑΜΠΟΥ

Ο Ξερόκαμπος είναι μια παρθένα περιοχή με παραλίες πανέμορφες και ιδανικές για εκείνους που αναζητούν ηρεμία, ανάπαυση και χαλαρές διακοπές.

Τα ρηχά καταγάλανα και πεντακάθαρα νερά τον καθιστούν ιδανικό προορισμό για οικογένειες με παιδιά. Η άγρια ομορφιά από τα βουνά και τα φαράγγια συνδυάζεται με τους ελαιώνες, τις φανταστικές ερημικές παραλίες και τα παραλιακά κολπάκια με τα τουρκουάζ νερά και δημιουργεί ένα παραμυθένιο σκηνικό. Στον Ξερόκαμπο υπάρχει οικισμός με ενοικιαζόμενα δωμάτια & ταβέρνες.



Παραλία Μακρύ Γιαλού



Παραλία Γούδουρα



Παραλία Αμάτου Ξερόκαμπος


Βάι - Φοινικόδασος

Το Φοινικόδασος του Βάι βρίσκεται στο ανατολικό άκρο της Κρήτης 20 χλμ. από τη Σητεία. Είναι ένα ειδυλλιακό, εξωτικό μέρος, μια περιοχή φυσικού κάλλους. Έχει έκταση 200 στρεμμάτων και εκτείνεται σε όλο το μήκος και πλάτος μικρής κοιλάδας που καταλήγει σε αμμουδερή παραλία και θάλασσα με γαλαζοπράσινα νερά.

Πολλοί θρύλοι υπάρχουν για την προέλευση του. Λέγεται ότι το δημιούργησαν Φοίνικες που κατά μια δοξασία αποίκισαν πρώτοι την Ίτανο ενώ κατά άλλες εκδοχές δημιουργήθηκε από κουκούτσια Χουρμάδων που έτρωγαν Αιγύπτιοι στρατιώτες, ή Σαρακηνοί πειρατές ή επιδρομείς. Όποιος και αν είναι ο λόγος εμφάνισης του Φοινικόδασους Βάι, το βέβαιο είναι ότι η ανάπτυξη και η διατήρηση του οφείλεται στο ξηροθερμικό κλίμα και το υπόγειο νερό της κοιλάδας. Η ονομασία του προέρχεται από την τοπική διάλεκτο σύμφωνα με την οποία οι φοίνικες λέγονται Βαγιές ή Βάγια – Βάι.

Αποτελείται από αυτοφυείς φοίνικες του Θεοφράστου (Phoenix Theophrasti) και είναι το μοναδικό φοινικόδασος στην Ελλάδα και την Ευρώπη. Σε καμία άλλη περιοχή της Ευρώπης δεν υπάρχει κάτι αντίστοιχο σε μέγεθος και σε ομορφιά.

Η Μοναδικότητα του είναι και ο λόγος που έχει χαρακτηριστεί ένα από τα 19 Αισθητικά Δάση της Ελλάδας και που το 1973 εντάχθηκε στην κατηγορία προστατευόμενων φυσικών περιοχών. Το Φοινικόδασος Βάι είναι ένα μοναδικό μέρος που πραγματικά αξίζει να επισκεφθείτε.



Παραλία Βάι



Παραλία Βάι



Παραλία Βάι

Η Κρήτη με 1000 χλμ ακτογραμμής, διαθέτει μεγάλη ποικιλομορφία τοπίων και ακτογραμμών με πολλές εναλλαγές. Η περιοχή της Σητείας είναι ιδιαίτερα προικισμένη αφού βρέχεται από 3 πλευρές, και από 3 θάλασσες. Με το κρητικό πέλαγος από βόρεια, το Καρπάθιο από ανατολικά και το Λιβυκό από το νότο. Παράλληλα με την κολύμβηση και την παρατήρηση του βυθού απολαύστε θαλάσσια σπορ που σας προσφέρονται οργανωμένα όπως windsurfing, ιστιοπλοΐα, καγιάκ, ψάρεμα και καταδύσεις.

Windsurfing

Ζήστε μοναδικές στιγμές ελευθερίας, ταχύτητας, ξεγνοιασιάς, καθώς σηκώνετε το πανί σας στα δυνατά μελέμια που πλέουν σταθερά στην παραλία του Κουρεμένου, μια από τις πιο γνωστές και αξιόλογες παραλίες για windsurfing σε όλη την Ευρώπη. Εδώ υπάρχουν οργανωμένα club που προσφέρουν σύγχρονο εξοπλισμό και για τους πιο απαιτητικούς, αλλά και μαθήματα για αυτούς που θέλουν να νιώσουν για πρώτη φορά τη μαγεία του εντυπωσιακού αυτού σπορ.

Ιστιοπλοΐα

Ελευθερία! Το μοναδικό δροσερό αεράκι του αιγαίου που ανανεώνει το δέρμα σας. Τα απαλά σταγονίδια του θαλασσινού νερού που πετάγονται από κάθε κύμα που χτυπάει το σκαρί του σκάφους μας, και το απέραντο βαθύ γαλάζιο του κρητικού ουρανού σε κάθε πλευρά της ματιάς σας! Σας καλούμε να νιώσετε την αίσθηση ελευθερίας με την οικογένεια ή τους φίλους σας καθώς κάνετε ιστιοπλοΐα στην θάλασσα της ανατολικής Κρήτης.



Windsurfing παραλία Κουρεμένου



Windsurfing παραλία Κουρεμένου



Ιστιοπλοΐα απο την μαρίνα Σητείας



Windsurfing παραλία Κουρεμένου

Καγιάκ

Επισκεφθείτε τη Σητεία και ανακαλύψτε την ακτογραμμή της ανατολικής Κρήτης, χρησιμοποιώντας μόνο τη δύναμη των χεριών σας. Θα νιώσετε την αίσθηση της περιπέτειας, πλέοντας μόνο σε μέρη που το καγιάκ μπορεί να μας οδηγήσει: σε όμορφες αμμουδιές, απομονωμένα κολπάκια, απότομα βράχια, θαλάσσιες σπηλιές, που γνωρίζουμε ή που μπορεί να ανακαλύψουμε, λαμβάνοντας αυτό που πραγματικά προσφέρει η Κρήτη: Το μυστήριο της θάλασσας.

Ψάρεμα

Για όσους ζουν εδώ, πρόκειται για μια καθημερινή καλοκαιρινή δραστηριότητα, και ένα "must" για αυτούς που απολαμβάνουν την ομορφιά της θάλασσας πέρα από το κολύμπι. Υπάρχει η δυνατότητα ενοικίασης μηχανοκίνητου σκάφους (κατόπιν συνεννόησης) για σας και την οικογένεια ή τους φίλους σας, προκειμένου να απολαύσετε μια ημερήσια κρουαζιέρα, συνδυάζοντας ψάρεμα με όλες τις σύγχρονες τεχνικές, κολύμβηση ή παρακολούθηση του βυθού με μάσκα. Και φυσικά ότι ψάρια πιάσετε, οι ταβέρνες της περιοχής θα χαρούν να σας τα μαγειρέψουν.

Καταδύσεις

Ο υποθαλάσσιος κόσμος της Ανατολικής Κρήτης και της Σητείας είναι πολύ πλούσιος σε είδη ψαριών, μαλάκιων και θηλαστικών. Αυτό οφείλεται στον συνδυασμό του πετρώδους βυθού αλλά και του βυθού με τη βλάστηση της posidonia Oceanica. Τα καταδυτικά κέντρα της Σητείας μπορούν να σας προσφέρουν τον εξοπλισμό και να σας συνοδεύσουν να καταδυθείτε σε επιλεγμένα μέρη για να θαυμάσετε την πλούσια χλωρίδα και πανίδα ή τα ναυάγια της περιοχής. Οι καταδυτικές σχολές παρέχουν μαθήματα για αρχάριους στην κατάδυση.



Καγιάκ απο Γούδουρα προς Μακρύ Γιαλό



Ψάρεμα ανοικτά του Μακρού Γιαλού



Κατάδυση στη Σητεία



Κατάδυση στο ακρ. Κάβο Σίδερο

Φυσικός Πλούτος

- Πλουσιότατη και παρθένα είναι η φύση της Επαρχίας Σητείας
- Πολλές και εκτεταμένες "Περιοχές NATURA"
- Πλήθος τοπίων ιδιαίτερου φυσικού κάλλους
- Σπάνιοι γεωλογικοί σχηματισμοί και εντυπωσιακές εικόνες γεωλογικής εξέλιξης.
- Πάνω από δέκα (10) μεγάλα φαράγγια και μεγάλα γεωλογικά ρήγματα.
- Τριακόσια (300) σπήλαια με πολύ μεγάλο ενδιαφέρον.
- Δύο χιλιάδες εκατό (2100) είδη αυτοφυών φυτών από τα οποία τα 300 ενδημικά, πολλά αρωματικά και φαρμακευτικά και πολλά πανέμορφα αγριολούλουδα.
- Μεγάλος αριθμός σπάνιων ζώων και πουλιών ανάμεσα στα οποία η μεγαλύτερη στον κόσμο αποικία του γερακιού της Ελεονώρας (Falco de Eleonora).
- Ο πλουσιότερος και πιο παρθένος θαλάσσιος βίοτοπος στο Αιγαίο (Βορείως της νήσου Ψύρας) που διαθέτει ακόμη και εκλεκτά κοράλλια.
- Εκτεταμένα λιβάδια με το προστατευόμενο είδος φυκιού "Ποσειδώνια - Οσεάνικα".
- Το μοναδικό στην Ευρώπη φοινικόδασος Βάι.
- Η αρχή του Ευρωπαϊκού μονοπατιού E4.
- Πολλοί βιότοποι μικτής Ευρωπαϊκής βλάστησης (στο Βάι, στις Νότιες ακτές, στο Κουφονησι κ.α.).

Πεζοπορία - Διαδρομές

Κάθε βήμα και μια ανάμνηση καθώς περπατάτε μέσα στο άγριο και παρθένο κρητικό τοπίο. Εισπνεύστε τα αρώματα των άγριων βοτάνων και πάρτε μέρος στην περιπέτεια όπως έκαναν ολόκληροι πολιτισμοί για χιλιάδες χρόνια. Η εκμάθηση για το φυσικό πλούτο αλλά και την ιστορία της γης αυτής, θα εξάψει την φαντασία σας σε βαθμό που οι λέξεις δεν μπορούν να περιγράψουν. Περπατήστε στα μοναδικά και φημισμένα μονοπάτια και φαράγγια της Κρήτης!

Προτεινόμενες διαδρομές:

- ΦΑΡΑΓΓΙ ΑΓΙΩΝ ΠΑΝΤΩΝ - ΣΚΟΠΗ: 3 ΩΡΕΣ
- ΣΙΤΑΝΟΣ - ΖΑΚΡΟΣ - ΚΑΤΩ ΖΑΚΡΟΣ: 4 ΩΡΕΣ
- ΠΕΥΚΟΙ - ΜΑΚΡΥΓΙΑΛΟΣ: 2 ΩΡΕΣ
- ΧΑΜΕΖΙ - ΛΙΟΠΕΤΡΟ - ΠΑΠΑΔΙΟΚΑΜΠΟΣ: 4 ΩΡΕΣ
- ΕΞΩ ΜΟΥΛΙΑΝΑ - ΡΙΧΤΗΣ: 3 ΩΡΕΣ
- ΣΗΤΕΙΑ - ΡΟΥΣΣΑ ΕΚΚΛΗΣΙΑ: 4 ΩΡΕΣ
- ΠΕΡΒΟΛΑΚΙΑ - ΜΟΝΗ ΚΑΨΑ: 3 ΩΡΕΣ
- ΑΓΚΑΘΙΑΣ, ΠΕΤΣΟΦΑΣ, ΣΧΟΙΝΙΑΣ, ΚΑΡΟΥΜΕΣ, ΧΟΧΛΑΚΙΕΣ: 6 ΩΡΕΣ
- ΚΟΥΡΕΜΕΝΟΣ - ΜΑΡΙΔΑΤΗΣ - ΒΑΪ: 2 ΩΡΕΣ



Ένα ταξίδι στο μύθο

Η περιπέτεια του E4 ξεκινά από τα Πυρηναία όπου βρίσκεται η αρχή του και αφού διασχίσει τους κυριότερους ορεινούς όγκους της Ευρώπης καταλήγει στη Ζάκρο, το ανατολικότερο σημείο της Κρήτης. Το E4 Κρήτης προσφέρει την ευκαιρία στον επισκέπτη του νησιού να ζήσει υπέροχες εμπειρίες στα μικρά φαράγγια ή στα ορεινά χωριά που διασχίζει. Οι διαδρομές του E4 που προτείνουμε και περιγράφουμε στην συνέχεια, θα σε οδηγήσουν να γνωρίσεις την υπέροχη φύση και τους ανθρώπους της Σητείας και είναι κατάλληλες για πεζοπορία όλο το χρόνο.

Διαδρομή: Βασιλική - Χρυσοπηγή
Μήκος διαδρομής: 23,5 χλμ
Ώρες διαδρομής: 7 ώρες

Διαδρομή: Χρυσοπηγή - Χανδράς
Μήκος διαδρομής: 19 χλμ
Ώρες διαδρομής: 5 ώρες

Διαδρομή: Χανδράς - Κάτω Ζάκρος
Μήκος διαδρομής: 20,5 χλμ
Ώρες διαδρομής: 6 ώρες

Αναρρίχηση

Η εναλλακτική πρόταση στις διακοπές σας για extreme αποδράσεις. Για τους λάτρεις της αναρρίχησης, τα καλά ασφαλισμένα αναρριχητικά πεδία στο φαράγγι της Κάτω Ζάκρου σας προσφέρουν ασφαλή και ποιοτική αναρρίχηση. Ασφαλισμένες διαδρομές υπάρχουν και δίπλα στα χωριά Χοχλακίες, Κασιδώνι και τον τουριστικό οικισμό Διόνυσο. Μπορείτε να ενοικιάσετε τον απαραίτητο εξοπλισμό και να απολαύσετε το αγαπημένο σας σπόρ και την ομορφιά του κρητικού τοπίου.

Mountain Biking

Μη σταματάτε! Κάντε πετάλι με το ποδήλατο σας και ανεβείτε σε λόφους με ατελείωτη θέα του άγριου τοπίου ή σε μικρούς δρόμους και μονοπάτια, καθημερινοί ή ορθοπεταλιά! Νιώστε ότι πετάτε, κατεβαίνοντας με ταχύτητα από την άλλη πλευρά των βουνών. Στην πορεία θα συναντήσετε χωριά έτοιμα να σας υποδεχθούν, αφού εδώ παραμένουν αναλλοίωτα τα έθιμα της φιλοξενίας. Δώστε την ευκαιρία στον εαυτό σας να δροσιστεί με τοπικά αναψυκτικά και να γευτεί παραδοσιακά φαγητά. Οδηγήστε μέσα από χωματόδρομους και μονοπάτια, μέσα από ελαιώνες και αμπελώνες, διασχίστε ορεινά τοπία ή παραθαλάσσια μέρη και ανακαλύψτε την παρθένα φύση της Σητείας.

Προτεινόμενες διαδρομές:

- ΣΙΤΑΝΟΣ - ΧΑΝΔΡΑΣ - ΠΕΡΒΟΛΑΚΙΑ - ΜΟΝΗ ΚΑΨΑ - ΚΑΛΟ ΝΕΡΟ
- ΧΑΜΕΖΙ - ΛΙΟΠΕΤΡΟ - ΠΑΠΑΔΙΟΚΑΜΠΟΣ - ΦΑΝΕΡΩΜΕΝΗ - ΣΗΤΕΙΑ
- ΣΙΤΑΝΟΣ - ΖΑΚΑΘΟΣ - ΖΗΡΟΣ - ΞΕΡΟΚΑΜΠΟΣ
- ΤΕΝΤΑ - ΙΤΑΝΟΣ - ΒΑΪ - ΚΟΥΡΕΜΕΝΟΣ - ΧΙΩΝΑ - ΣΚΑΡΙΑ
- ΣΙΤΑΝΟΣ - ΚΑΡΥΔΙ - ΑΔΡΑΒΑΣΤΟΙ - ΖΑΚΡΟΣ - ΚΑΤΩ ΖΑΚΡΟΣ
- ΠΑΛΑΙΚΑΣΤΡΟ - ΞΗΡΟΛΙΜΝΗ - ΜΑΓΚΑΣΑ - ΚΑΡΥΔΙ - ΖΑΚΡΟΣ
- ΛΙΘΙΝΕΣ - ΠΕΥΚΟΙ - ΣΤΑΥΡΟΧΩΡΙ - ΟΡΕΙΝΟ

Επισκέψεις σε Σπήλαια

Στην ορεινή περιοχή της Σητείας υπάρχουν πολλά και όμορφα σπήλαια. Τα σπήλαια είναι επισκέψιμα μόνο με τη χρήση του κατάλληλου εξοπλισμού και τη συνοδεία ντόπιων οδηγών. Τα σημαντικότερα σπήλαια της περιοχής είναι:

- **Το Σπήλαιο των Πελεκητών:** Βρίσκεται ΒΑ του οικισμού της Κάτω Ζάκρου, σε ύψος 100 μ. και έχει μήκος 310 περίπου μέτρα.
- **Το Σπήλαιο του Περιστερά:** Βρίσκεται δυόμισι περίπου χιλιόμετρα ανατολικά από τον οικισμό Καρύδι, στη θέση Πλατύβουλα και σε υψόμετρο 540 μ.
- **Το Σπήλαιο του Βρέικο:** Το σπήλαιο βρίσκεται 5 χλμ. μακριά από τον οικισμό Πεύκοι.
- **Η σπηλιά του Πετσοφά (Ίτανος):** Σε υψόμετρο 80μ., 500 περίπου μ. ΝΔ της θέσης Ρουσόλακκος.
- **Μεγάλο Κατωφύγι:** Βόρεια από το χωριό Τουρτούλοι ή Άγιος Γεώργιος. Η είσοδος του σπηλαιού βρίσκεται σε υψόμετρο 450 μέτρων.
- **Το σπήλαιο Όξω Λασιδί:** Η είσοδος του σπηλαιού βρίσκεται παραπλεύρως της επαρχιακής οδού Σητείας-Καρυδίου, μεταξύ των οικισμών Σιτάνου και Κασιδωνίου σε υψόμετρο 684 μ.



Αναρρίχηση στην Κάτω Ζάκρο



Ποδηλασία σε ορεινές διαδρομές της Σητείας



Σπήλαιο Πελεκητών - Κάτω Ζάκρος



Σπήλαιο του Περιστερά - Καρύδι



Η ευρύτερη περιοχή της Σητείας, χαρακτηρίζεται από την ύπαρξη εκπληκτικής ομορφιάς φαραγγιών, με τα πορτοκαλιά και γκριζοπράσινα χρώματα των τοιχωμάτων τους να λειτουργούν σαν εισοδοί σε κόσμους εκπληκτικής άγριας ομορφιάς. Τα φαράγγια της περιοχής αλλά και της Κρήτης γενικά δημιουργήθηκαν στις αρχές του πλειστόκαινου, περίοδο κατά την οποία πριν από δύο εκατομμύρια χρόνια περίπου, η Κρήτη απέκτησε τη μορφή που έχει σήμερα. Σε κάθε βήμα του ο επισκέπτης, θα αισθανθεί την παρουσία αυτού του γεωλογικού πλούτου, που ειδικά την άνοιξη και το καλοκαίρι πλουτίζει την ατμόσφαιρα με υπέροχα αρώματα, δεδομένου ότι τα φαράγγια της περιοχής θεωρούνται, από τη Μινωική αρχαιότητα ήδη, ο παράδεισος των αρωματικών και φαρμακευτικών φυτών. Σημαντικές κοινωνίες σπανίων ειδών του ζωικού βασιλείου, όπως γυπαετών και γερακιών συναντώνται στις απόκρημνες πλαγιές τους. Το Φαράγγι των Νεκρών στη Ζάκρο είναι ένας τόπος που κουβαλά πολύ έντονα τις πανάρχαιες ρίζες και τους δεσμούς των ανθρώπων με τη φύση.

Φαράγγι του Ρίχτη

Εκεί όπου κατοικούν
οι νεράιδες

Το πανέμορφο φαράγγι του Ρίχτη έχει συνολικό μήκος περίπου 4Km, και είναι μια περιοχή ιδιαίτερου φυσικού κάλλους. Το φαράγγι ξεκινάει λίγο έξω από το χωριό Έξω Μουλιανά, όπου υπάρχει και χώρος στάθμευσης. Η πολύ πλούσια βλάστηση με τα πλατάνια, τους κισσούς, τις πικροδάφνες και τα υπόλοιπα δέντρα σε συνδυασμό με τις μυρωδιές από τα αρωματικά φυτά, το ποτάμι με τα γάργαρα νερά, οι λιμνούλες και ο 20m καταρράχτης στον οποίο οφείλεται και η ονομασία της περιοχής απλά θα σας καταπλήξουν.



Φαράγγι του ρίχτη

Φαράγγι των νεκρών



Το φαράγγι της Ζάκρου ή Φαράγγι των Νεκρών είναι από τα ομορφότερα της Κρήτης, με αρχαιολογικό, οικοτουριστικό και γεωφυσικό ενδιαφέρον. Ονομάστηκε φαράγγι των νεκρών επειδή οι αρχαίοι Μινωίτες χρησιμοποιούσαν τις σπηλιές που υπάρχουν στα απότομα και ψηλά τοιχώματα του φαραγγιού για να θάβουν τους νεκρούς τους.

Το φαράγγι, ιδιαίτερα το καλοκαίρι, μπορείτε να το διανύσετε χωρίς δυσκολίες. Το μονοπάτι που περνά μέσα από αυτό και καταλήγει στη μαγευτική Κάτω Ζάκρο, είναι το τελευταίο τμήμα από το Ευρωπαϊκό μονοπάτι E4.

Το φαράγγι έχει δύο εισόδους. Η μία είσοδος είναι κοντά στο χωριό Ζάκρος. Η άλλη είσοδος βρίσκεται περίπου στο μέσο της διαδρομής από Ζάκρο προς Κάτω Ζάκρο. Στο σημείο αυτό υπάρχει χώρος στάθμευσης. Η πεζοπορία από εκεί διαρκεί περίπου δύο ώρες και η διαδρομή είναι μοναδική.

Άλλα φαράγγια που αξίζει να επισκεφθείτε είναι:

- Χοχλακίων ως Καρούμες
- Πεύκων ως Μακρύ Γιαλό
- Περβολακίων ως Μονή Καψά
- Ξεροκάμπου (απο Ζάκρο)
- Φανερωμένης - Αγίων Πάντων
- Χαμαίτουλο ως Ξερόκαμπο
- Μέσα Απίδι ως Γούδουρα



Φαράγγι Περβολακίων



Φαράγγι Χοχλακίων



Φαράγγι Πεύκων



Φαράγγι των νεκρών

Γεύση & Παράδοση

Η Κρήτη έχει μια από τις αρχαιότερες και πιο εύγευστες γαστριμαργικές παραδόσεις στον κόσμο, μια παράδοση γεύσεων, αρωμάτων, υλικών και τεχνοτροπιών που ξεκινά από τα προϊστορικά χρόνια και φθάνει μέχρι σήμερα.

Η Σητεία φημίζεται τόσο για το λάδι της όσο και για τα υψηλής διατροφικής αξίας προϊόντα που παράγει η Σητειακή γη.

Το ελαιόλαδο που παράγεται στους απέραντους ελαιώνες της Σητείας, θεωρείται από τα υγιεινότερα του κόσμου, λόγω των ιδανικών κλιματολογικών συνθηκών που επικρατούν στην περιοχή, και έχει κερδίσει επανειλημμένα το πρώτο βραβείο σε παγκόσμιους διαγωνισμούς.

Το ελαιόλαδο αποτελεί το βασικότερο συστατικό της κρητικής διατροφής και χρησιμοποιείται σε όλα τα παραδοσιακά κρητικά πιάτα τα οποία μπορείτε να απολαύσετε στα εστιατόρια, στις ταβέρνες και στα ρακάδικα της περιοχής.

Ταβέρνες

Είτε δίπλα στην θάλασσα, είτε πάνω σε πλακόστρωτους πεζόδρομους, οι ταβέρνες στη Σητεία σου δημιουργούν ένα ευχάριστο και φιλικό συναίσθημα. Ζεστοί και προσιτοί άνθρωποι πάντα έτοιμοι να σας προσφέρουν μοναδικές γευστικές απολαύσεις που θα σας μείνουν αξέχαστες... Σχεδόν πάντα το μεράκι του μαγαζάτορα φτάνει απόφιο μέχρι την κουζίνα και καταφέρνει να κερδίσει ακόμα και τον πιο απαιτητικό πελάτη. Τόσο ξεχωριστή εμπειρία, που αυτόματα μετατρέπονται ακόμα και τα πιο μικρά ταβερνάκια σε στέκι, αποτελώντας χωρίς δεύτερη σκέψη τον προορισμό για την επόμενη σας έξοδο. Σύμμαχό σας σε αυτό το ταξίδι στην κρητική διατροφή θα βρείτε τα αγνά παραδοσιακά προϊόντα που χρησιμοποιούν οι μάγειρες στις κουζίνες τους.

Τα τυροκομικά, το μέλι, τα αρωματικά φυτά, τα χορταρικά και τόσα άλλα προϊόντα, αποτελούν τη βάση για το θαύμα της τοπικής κουζίνας. Η Σητειακή και Κρητική διατροφή αναγνωρίζεται ως το πιο αντιπροσωπευτικό παράδειγμα της Μεσογειακής διατροφής, που θεωρείται από τις πλέον υγιεινές του κόσμου. Ο πλούτος και η ποιότητα των προϊόντων της Σητειακής γης, έχει δημιουργήσει στο πέρασμα των αιώνων μια κουζίνα με μοναδική γεύση, φρεσκάδα και φαντασία, η οποία έχει σαν βάση το εξαιρετικά παρθένο ελαιόλαδο της περιοχής και συνδυάζεται με αγνά παραδοσιακά τοπικά προϊόντα.



Κριτική Διατροφή

Ποιο είναι το μυστικό της μακροζωίας των Κρητικών;

Η απάντηση είναι ότι οι Κρητικοί τρέφονται με τα προϊόντα που παράγει η γη τους, δηλαδή τρώνε άφθονα κηπευτικά, χόρτα λαχανικά και φρούτα, τυροκομικά και μέλι, όσπρια και ψάρια, τα οποία και συνδυάζουν στην διατροφή τους με το ελαιόλαδο. Αρωματίζουν το φαγητό τους με βότανα και φυτά από τα βουνά του νησιού, όπως θυμάρι, ρίγανη και βασιλικό, ενώ σχεδόν πάντα συνοδεύουν το φαγητό με κρασί από τα τοπικά αμπέλια και εξαιρετικά νόστιμο ψωμί, που παραδοσιακά είναι ζυμωτό.

Ρακάδικα & Καφενεμία

Το Ρακάδικο είναι ένα είδος παραδοσιακού καφεineίου και στις πιο πολλές περιπτώσεις συνδυασμός καφεineίου και ταβέρνας. Όλοι ξέρουν τι είναι η ταβέρνα αλλά τι είναι το καφεineίο;

Το καφεineίο είναι ένα είδος καφετερίας όπου οι ντόπιοι πάνε για να πιούνε καφέ, ροφήματα, αναψυκτικά αλλά και αλκοολούχα ποτά όπως ρακί, ούζο, κρασί κλπ. Η κύρια διαφορά σε σχέση με την καφετερία είναι ότι στο καφεineίο μαζί με τα αλκοολούχα ποτά σερβίρεται και μεζές. Ο μεζές αποτελείται από τέσσερα έως έξι διαφορετικά κρητικά παραδοσιακά πιάτα. Το είδος του μεζέ εξαρτάται από την εποχή, τον ιδιοκτήτη και το είδος του αλκοολούχου ποτού. Η κύρια διαφορά ανάμεσα στα ρακάδικα και τα καφεineία είναι ότι στα ρακάδικα εκτός από το μεζέ που σερβίρεται μαζί με τη ρακί, το ούζο, το κρασί, την μπύρα κλπ, διαθέτουν κατάλογο από όπου μπορείτε να παραγγείλετε επιπλέον γευστικότερα παραδοσιακά κρητικά μεζεδάκια. Στα ρακάδικα συχνάζει πάρα πολύς κόσμος ανεξαρτήτου ηλικίας και η ατμόσφαιρα που δημιουργείται είναι φανταστική.



Η χαρά της ζωής

Η Σητεία είναι ένα από τα λίγα μέρη της Κρήτης όπου η παράδοση δίνει αρμονικά με τη σύγχρονη ζωή.

Από την Μινωική ήδη περίοδο αναδεικνύεται σε μια από τις πλέον σημαντικές οινοπαραγωγικές περιοχές με εξαιρετικής ποιότητας κρασιά από φημισμένες ποικιλίες οινοστάφυλων. Η προαιώνια παράδοση της οινοκαλλιέργειας αποδεικνύεται από τα ευρήματα του ανακτόρου της Ζάκρου και άλλων αρχαιολογικών χώρων, περιοχές που και σήμερα παράγουν ορισμένα από τα πλέον φημισμένα κρητικά κρασιά.

Ρακή και Σητεία είναι δυο λέξεις ταυτόσημες. Το Λασίθι ολόκληρο μεθά από τα αρώματα της ρακής που παράγει η Σητεία. Η παραγωγή της ρακής είναι μεγάλη γιορτή για την περιοχή που σείεται από γλέντια κάθε φθινόπωρο. Βλέπτετε, η ρακή δεν είναι απλά ένα προϊόν, αντιθέτως, είναι σύμβολο ενός αγνού τρόπου ζωής, μιας παράδοσης που αρνείται να σβήσει, μιας κουλτούρας που διατηρεί τις ιδιαιτερότητές της. Ίσως γι' αυτό σιγά-σιγά, η κρητική ρακή αρχίζει να κερδίζει όχι μόνο τους ντόπιους αλλά και πολλούς από τους επισκέπτες που επιλέγουν να έρθουν στη Σητεία και να παρευρεθούν στις μεγάλες αυτές στιγμές. Αναμφίβολα για λόγους που έχουν να κάνουν με την ιστορία, τη θρησκεία και το κλίμα, τα ήθη και έθιμα των κατοίκων της Σητείας είναι ιδιαίτερος ξεχωριστά και μοναδικά.



Πρόγραμμα θρησκευτικών εορτών & Πανηγύρια

- Αγ. Γεωργίου, 23/4, στον ερειπωμένο οικισμό Σκαλιά, κοντά στο χωριό Σίτανος.
- Αγ. Μαρίας 17/7, σε Καρύδι, Πραισό, Έξω Μουλιανά, Μυρσίνη και Σκλάβους
- Προφήτη Ηλία 20/7 στα Μέσα Μουλιανά και στη Συκιά
- Αγ. Παρασκευής 26/7 σε Ζήρο, Αγία Τριάδα και Αγιο Γεώργιο (Τουρτούλοι).
- Αγ. Παντελεήμονα, 27/7 σε Χανδρά, Ρούσσα Εκκλησιά και Χαμέζι.
- Αφέντη Χριστού 6/8 σε Έξω Μουλιανά, Αγιο Στέφανο και Ζάκρο.
- Παναγίας 15/8, σε Παλαίκαстро, Λάστρο, Πισκοκέφαλο, Τουρλωτή, Σίτανο, Αρμένους, Αχλάδια και Φανερωμένη Σκοπής.
- Αγ. Ιωάννη 29/8 στη Ζήρο.
- Παναγίας 8/9 στις Λιθίνες
- Σταυρού 14/9 στη Σφάκα
- Αγ. Σοφίας 17/9 στους Αρμένους
- Αγ. Άννας 9/12 στο Πισκοκέφαλο.
- Αγ. Τριάδας, σε Παλαίκαстро και Αγ. Τριάδα.
- Αγ. Πνεύματος, στους Αρμένους.
- Αναλήψεως σε Παπαδιόκαμπο και Γούδουρα.

Τις πιο πολλές φορές οι θρησκευτικές αυτές εορτές συνδυάζονται με πανηγύρια που διοργανώνουν οι πολιτιστικοί σύλλογοι των χωριών την ημέρα ή την παραμονή της θρησκευτικής εορτής.

Σ' όποιο λαϊκό πανηγύρι ή γλέντι και αν βρεθείτε, θα ζήσετε πρωτόγνωρες συγκινήσεις συμμετέχοντας ή παρακολουθώντας τους παραδοσιακούς τοπικούς χορούς, την πλούσια και ζωντανή μουσική παράδοση, τις περίφημες Σητειακές κοντυλιές και τις παλιές ή αυτοσχέδιες κρητικές μαντινάδες, παραδόσεις στις οποίες οι από τη φύση τους γλεντζέδες Σητειακοί είναι ασυναγώνιστοι.

Απλές ή τυχαίες συναντήσεις ντόπιων και ξένων συχνά εξελίσσονται σε γλέντια.



Η πλούσια πολιτιστική κληρονομιά της Σητείας συνυπάρχει με ένα ιδιαίτερα ενδιαφέρον παρόν σε όλες τις μορφές σύγχρονης καλλιτεχνικής έκφρασης και καθημερινής ψυχαγωγίας.

Κάθε καλοκαίρι ο Δήμος Σητείας διοργανώνει σε όλη την ευρύτερη περιοχή σειρά πολιτιστικών εκδηλώσεων με την ονομασία "Κορνάρεια", με σκοπό, την πολιτιστική αναβάθμιση της Σητείας και τη δυνατότητα οι επισκέπτες να έλθουν σε επαφή με τον πολιτισμό του τόπου. Οι εκδηλώσεις περιλαμβάνουν μουσικές, θεατρικές και χορευτικές εκδηλώσεις, διαλέξεις, εκθέσεις ζωγραφικής και φωτογραφίας στις οποίες παρουσιάζονται έργα τόσο από τον χώρο της παράδοσης όσο και από τις σύγχρονες αναζητήσεις ντόπιων και ξένων καλλιτεχνών και ομάδων.



Μόλις ο επισκέπτης έρθει σ' επαφή με τους ανθρώπους της Σητείας θα καταλάβει ότι η περιοχή δεν προσφέρει μόνο την ιστορία της, τη φύση, τον ήλιο και την θάλασσά της. Προσφέρει κυρίως μια αίσθηση ελευθερίας και ξεγνοιασιάς, ιδανικός συνδυασμός για αξέχαστες διακοπές. Περιπλανηθείτε στα γραφικά σοκάκια της πόλης και απολαύστε τον καφέ σας με θέα τη θάλασσα. Μόλις ο ήλιος πέσει και τα φώτα της πόλης ανάψουν θα καταλάβετε γιατί οι κάτοικοι της Σητείας θεωρούνται οι πιο γλεντζέδες πάνω στη Κρήτη. Παρέες σε κάθε γωνία της πόλης ξέρουν να απολαμβάνουν τη χαρά της Ζωής.



Χρήσιμα τηλέφωνα & Σύνδεσμοι

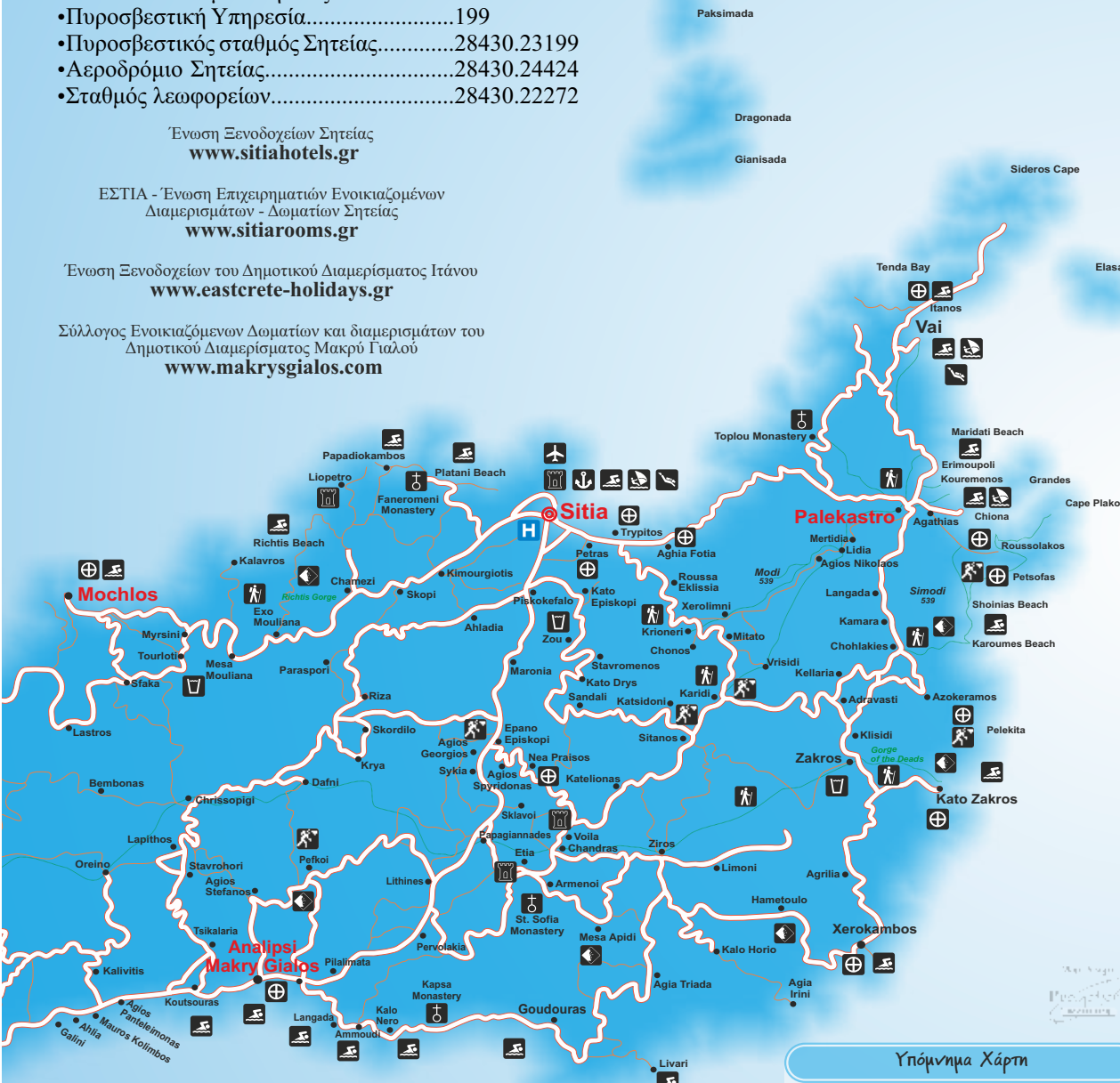
- Αστυνομικό Τμήμα Σητείας.....28430.22266
- Τουριστική Αστυνομία.....28430.24200
- Αστυνομικός Σταθμός Μ. Γιαλού.....28430.51666
- Αστυνομικός Σταθμός Παλαικάστρου.....28430.61222
- Πρώτες Βοήθειες.....166
- Γενικό Νοσοκομείο Σητείας.....28433.40100
- Πυροσβεστική Υπηρεσία.....199
- Πυροσβεστικός σταθμός Σητείας.....28430.23199
- Αεροδρόμιο Σητείας.....28430.24424
- Σταθμός λεωφορείων.....28430.22272
- Υπολιμεναρχείο Σητείας.....28430.22310
- Σταθμός ΤΑΞΙ.....28430.22700
- Πρόγραμμα πτήσεων εσωτερικού.....144
- Πρόγραμμα ακτοπλοϊκών δρομολογίων.....143
- Ταχυδρομείο.....28430.22283

Ένωση Ξενοδοχείων Σητείας
www.sitiahotels.gr

ΕΣΤΙΑ - Ένωση Επιχειρηματιών Ενοικιαζόμενων Διαμερισμάτων - Δωματίων Σητείας
www.sitiarooms.gr

Ένωση Ξενοδοχείων του Δημοτικού Διαμερίσματος Ιτάνου
www.eastcrete-holidays.gr

Σύλλογος Ενοικιαζόμενων Δωματίων και διαμερισμάτων του Δημοτικού Διαμερίσματος Μακρύ Γιαλού
www.makrygialos.com



Υπόμνημα Χάρτη

- | | | | |
|--|---------------|--|----------------------|
| | Αεροδρόμιο | | Πηγή |
| | Παράλια | | Πεζοπορία |
| | Λιμάνι | | Σπήλαιο |
| | Θαλάσσια σπάρ | | Φαράγγι |
| | Καταδύσεις | | Μεσαιωνικό αξιοθέατο |
| | Νοσοκομείο | | Αρχαιολογικός χώρος |
| | Μοναστήρι | | |

Copyright © 2011: Δήμος Σητείας
Δημοτική Επιτροπή Τουριστικής Ανάπτυξης

Σχεδιασμός: Promotion Διαφημιστική
Επιμέλεια έκδοσης: Μιχάλης Αντωνιάδης
Κείμενα: Οργανισμός Ανάπτυξης Σητείας,
Μιχάλης Αντωνιάδης, Γιάννης Αικατερινίδης,
Φωτογραφίες: Δημήτρης Τηνιακός, Βαγγέλης Περράκης,
Promotion Διαφημιστική, Στέφανος Βενιαμίνης,
Γιώργος Μπελεμπασάκης, Ένωση Ξενοδοχείων Σητείας
Εκτύπωση: Τυποκρέτα



- ΜΟΥΣΕΙΟ
- ΤΑΞΙ
- SUPER MARKET
- ΣΧΟΛΕΙΟ
- ΕΚΧΕΙΣΙΑ
- ΝΟΣΟΚΟΜΕΙΟ
- ΤΡΑΠΕΖΑ
- ΦΑΡΜΑΚΕΙΟ
- ΠΑΡΚΙΝΓΚ
- ΔΗΜΟΣΙΟ W/C